






















Zonenplan

Situation 1:10'000

Allgemeinverbindlicher Inhalt


Bauzonen

	W2	Wohnzone 2
	W3	Wohnzone 3
	W4	Wohnzone 4
	WA2	Wohn- und Arbeitszone 2
	WA3	Wohn- und Arbeitszone 3
	WA4	Wohn- und Arbeitszone 4
	Z3	Zentrumszone 3
	Z4	Zentrumszone 4
	KA	Kernzone Altstadt
	D	Dorfzone
	Wz	Weilerzone
	AG	Arbeitszone Gewerbe
	AIA	Arbeitszone Industrie A
	AIB	Arbeitszone Industrie B
	AGb	Arbeitszone Gartenbau
	OeBA	Zone für öffentliche Bauten und Anlagen
	Fh	Freihaltezone
	Pf	Pferdesportzone
	Bm	Spezialzone Bruggmühle
		Strasse innerhalb Bauzone
		Bahnareal innerhalb Bauzone




Landwirtschaftszonen

	Lw	Landwirtschaftszone
--	----	---------------------








Schutzonen ausserhalb der Bauzone

	Ls	Landschaftsschutzzone
	Ns	Naturschutzzone
	NsW	Naturschutzzone im Wald






Weitere Zonen ausserhalb der Bauzone

	Er	Erhaltungszone
		Strasse ausserhalb Bauzone
		Bahnareal ausserhalb Bauzone

Überlagernde Zonen

	OS A	Ortsbild- und Umgebungsschutzzone A
	OS B	Ortsbild- und Umgebungsschutzzone B
	OS C	Ortsbild- und Umgebungsschutzzone C
	AF	Zone für archäologische Funde
	GP	Zone mit Gestaltungsplanpflicht
	GF	Gefahrenzone
	AP	Zone mit Anschlussverpflichtung

Informationsinhalt

	Wald
	Abgrenzung Wald- Bauzone
	Offene Gewässer
	Eingedolte Gewässer
	Perimeter Auenschutzgebiet

