








































Zonenplan

Situation 1:10'000

Allgemeinverbindlicher Inhalt

- Bauzonen**
-  W2 Wohnzone 2
 -  W3 Wohnzone 3
 -  W4 Wohnzone 4
 -  WA2 Wohn- und Arbeitszone 2
 -  WA3 Wohn- und Arbeitszone 3
 -  WA4 Wohn- und Arbeitszone 4
 -  Z3 Zentrumszone 3
 -  Z4 Zentrumszone 4
 -  KA Kernzone Altstadt
 -  D Dorfzone
 -  Wz Weilerzone
 -  AG Arbeitszone Gewerbe
 -  AIA Arbeitszone Industrie A
 -  AIB Arbeitszone Industrie B
 -  AGb Arbeitszone Gartenbau
 -  OeBA Zone für öffentliche Bauten und Anlagen
 -  Fh Freihaltezone
 -  Pf Pferdesportzone
 -  Bm Spezialzone Bruggmühle
 -  Strasse innerhalb Bauzone
 -  Bahnareal innerhalb Bauzone
- Landwirtschaftszonen**
-  Lw Landwirtschaftszone
- Schutzzonen ausserhalb der Bauzone**
-  Ls Landschaftsschutzzone
 -  Ns Naturschutzzone
 -  NsW Naturschutzzone im Wald
- Weitere Zonen ausserhalb der Bauzone**
-  Er Erhaltungszone
 -  Strasse ausserhalb Bauzone
 -  Bahnareal ausserhalb Bauzone
- Überlagernde Zonen**
-  OS A Ortsbild- und Umgebungsschutzzone A
 -  OS B Ortsbild- und Umgebungsschutzzone B
 -  OS C Ortsbild- und Umgebungsschutzzone C
 -  AF Zone für archäologische Funde
 -  GP Zone mit Gestaltungsplanpflicht
 -  GF Gefahrenzone
 -  AP Zone mit Anschlussverpflichtung
- Informationsinhalt**
-  Wald
 -  Abgrenzung Wald- Bauzone
 -  Offene Gewässer
 -  Eingedolte Gewässer
 -  Perimeter Auenschutzgebiet

